










Wahlbezirkseinteilung für die Kommunalwahlen am 14.05.2023

in der Gemeinde Timmendorfer Strand

Wahlkreis	Wahlbezirk	Bezeichnung	Lage / Anschrift	Zugehörige Straßen
1	001 	Dorfgemeinschaftshaus Hemmelsdorf	Seestraße 5 23669 Hemmelsdorf	An de Eek Hainholzweg Nothweg Op'n Barg Roggenkamp Seekoppel Seestraße Wischhoff
1	002 	Dorfgemeinschaftshaus Groß Timmendorf	Dorfstraße 30 23669 Groß Timmendorf	Alter Schulweg Am Golfplatz Dorfstraße Oeverdiker Weg Ruppersdorfer Weg
1	003 	Bahnhof 1	Am Bahnhof 6a 23669 Timmendorfer Strand	Am Kardohr Breslauer Straße Danziger Allee Hauptstraße Klodtstraße Königsberger Straße Posener Straße Schmiedestraße Stettiner Straße Teichstraße Vogelsang
2	004 	Bahnhof 2	Am Bahnhof 6a 23669 Timmendorfer Strand	Am Bahnhof An der Mühlenau Bahnhofstraße Dänische Straße Ebeltofter Straße Fockenrader Redder Jütlandweg Misdroyer Straße Möhlenbreede Molsweg Mühlenweg Pommernweg Ratzebuhrer Allee Schwedenweg Steenbeek Wohrbarg

Wahl- kreis	Wahl- bezirk	Bezeichnung	Lage / Anschrift	Zugehörige Straßen
2	005 	Pastor-Pfeiffer-Haus	Zur Waldkirche1 23669 Timmendorfer Strand	Am Kuhlbrook Am Kurpark An der Waldkapelle Bäckergang Bergstraße Dr.-Heinrich-Fix-Weg Friedrich-August-Straße Kleiner Wohldkamp Kurparkstraße Kurpromenade Rosenhain Schmilinskystraße Strandpromenade Weedkroog Wohldkamp Wohldstraße Zur Waldkirche
3	006 	GGs Strand Europaschule Gebäude A	Poststraße 36 a 23669 Timmendorfer Strand	Am Elchgrund Am Rathaus Andresenstraße Dornkampstraße Erlenbruchstraße Gartenstraße Havenothstraße Herrenbruchstraße Höppnerweg Im Brook Lübecker Straße Otto-Langbehn-Straße Redderkamp Saunaring Steenkamp Strandallee 1-81 ungerade Strandallee 2-90 gerade Timmendorfer Platz Wilhelmstraße Wolburgstraße
3	007 	GGs Strand Europaschule Gebäude B (Mensa)	Poststraße 36 b 23669 Timmendorfer Strand	Amselweg Birkenallee Birkenhain Finkenstraße Gorch-Fock-Straße Krugsweg Poststraße Strandallee 83-181 ungerade Strandallee 92-206 gerade Wiesenweg

Wahl- kreis	Wahl- bezirk	Bezeichnung	Lage / Anschrift	Zugehörige Straßen
4	008 	Tourist Information (Hafen-Information) im Niendorfer Hafen	Im Hafen 4+5 23669 Timmendorfer Strand	Aalweg Ahornweg Am Rethwarder An der Aalbeek An der Acht Barkholtredder Beesenbrook Birkenweg Brookredder Bundesstraße 76 Dr.-Karl-Krause-Straße Drosselweg Dünenweg Eichenweg Elsterweg Erlenweg Föhrenweg Forstweg Gartenweg Grüner Grund Grüner Weg Hafenstraße Hainbuchenweg Haselweg Im Hafen Kastanienallee Kösliner Straße Krabbenweg Lachsweg Marienburger Straße Meinsweg Mittelweg Neukuhrener Weg Pappelweg Pastor-Rode-Weg Promenade Rodenbergstraße Rosittener Weg Samlandstraße Stargarder Weg Stolpmünder Weg Strandstraße Tannenweg Ulmenweg Vörst Brook Waldweg Weidenweg

Wahl- kreis	Wahl- bezirk	Bezeichnung	Lage / Anschrift	Zugehörige Straßen
5	009 	Feuerwehrgerätehaus Niendorf /Ostsee	Niobeweg 2 23669 Timmendorfer Strand	Am Wittinghaaf Brodter Straße Dänemarkweg Dr.-Wassmund-Straße Finnlandring Friedrich-Bebensee-Straße Grönlandring Häven Allee Hermann-Kröger-Straße Islandring Kornblumenweg Margeritenweg Mohnblumenweg Nagelsallee Niobeweg Ostseeallee Paduaweg Pamirstraße Parkallee Passatweg Peter-Hardt-Straße Steiluferallee Störtebeker Weg Sydowstraße Travemünder Landstraße Waldblick Wiesengrund Wikingerring

Timmendorfer Strand, 20.01.2023

Gemeinde Timmendorfer Strand
Die Gemeindebehörde
Im Auftrage

gez. Michèl Soltmann