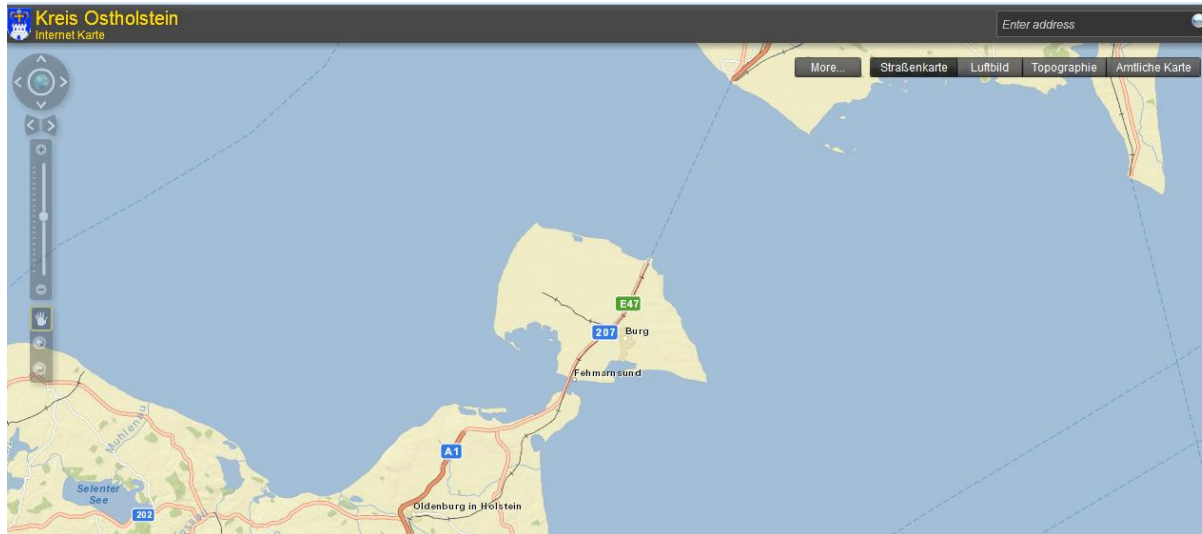
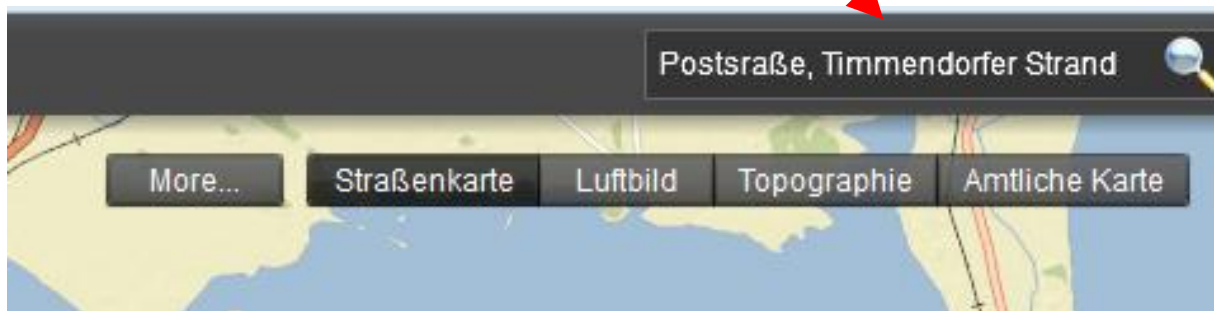


So finden Sie die Bebauungspläne zu einer bestimmten Straße:

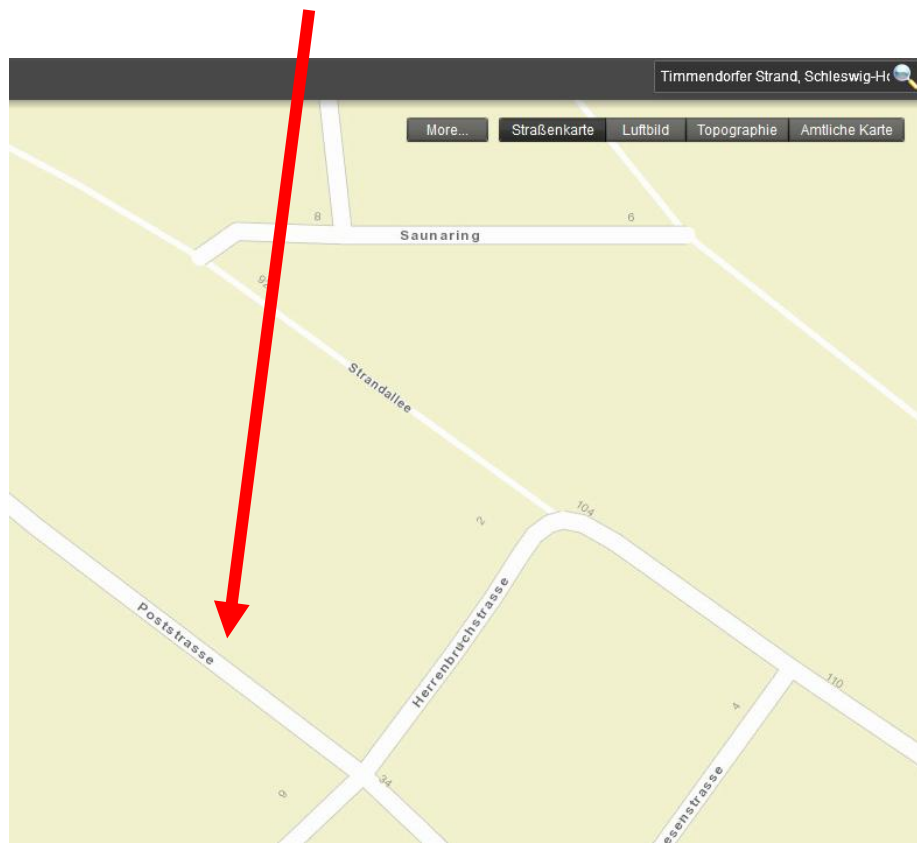
Öffnen Sie den LINK der Internetkarte des Kreises Ostholstein.



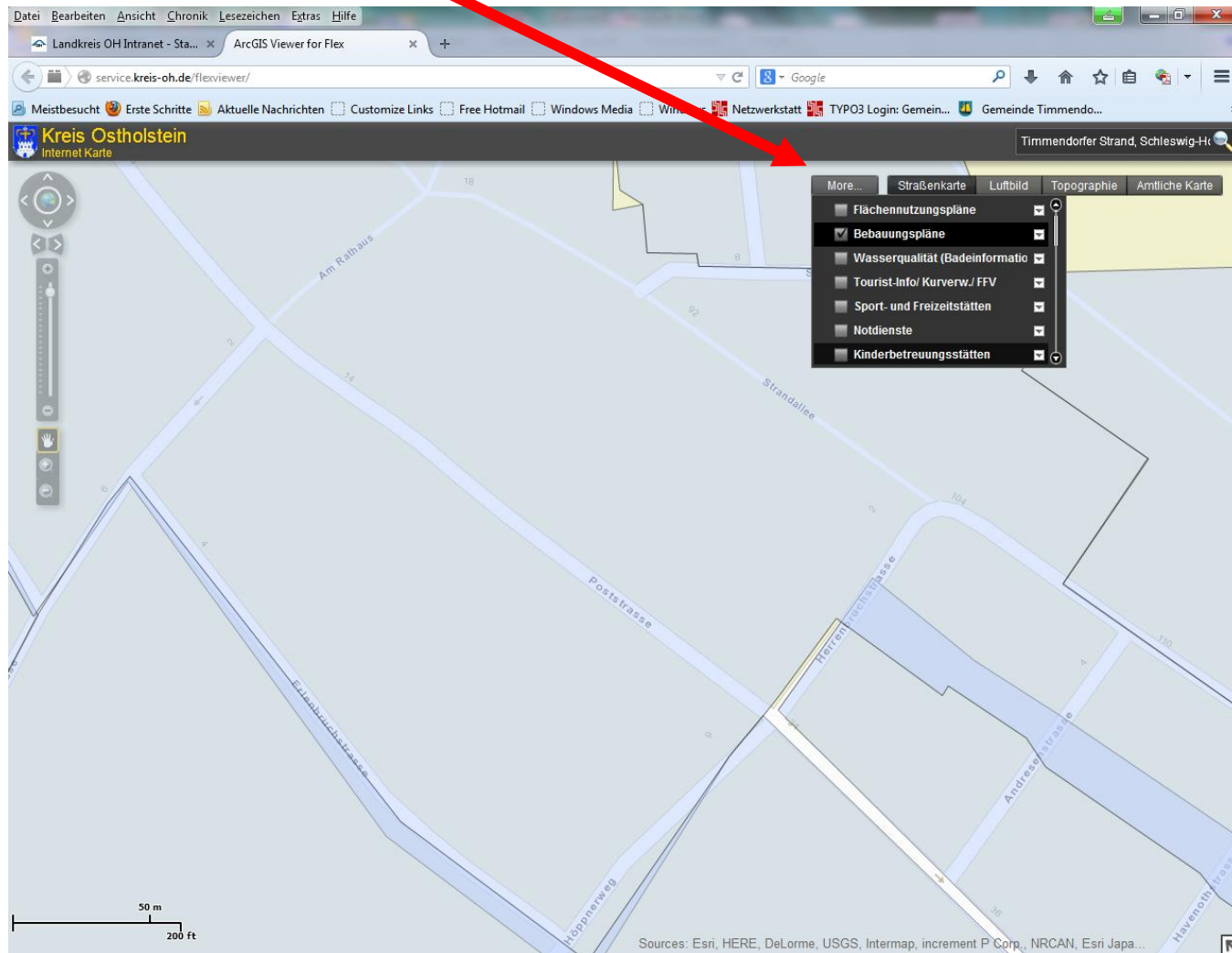
Geben Sie die gesuchte Straße und den Ort ein, z.B. Poststraße, Timmendorfer Strand



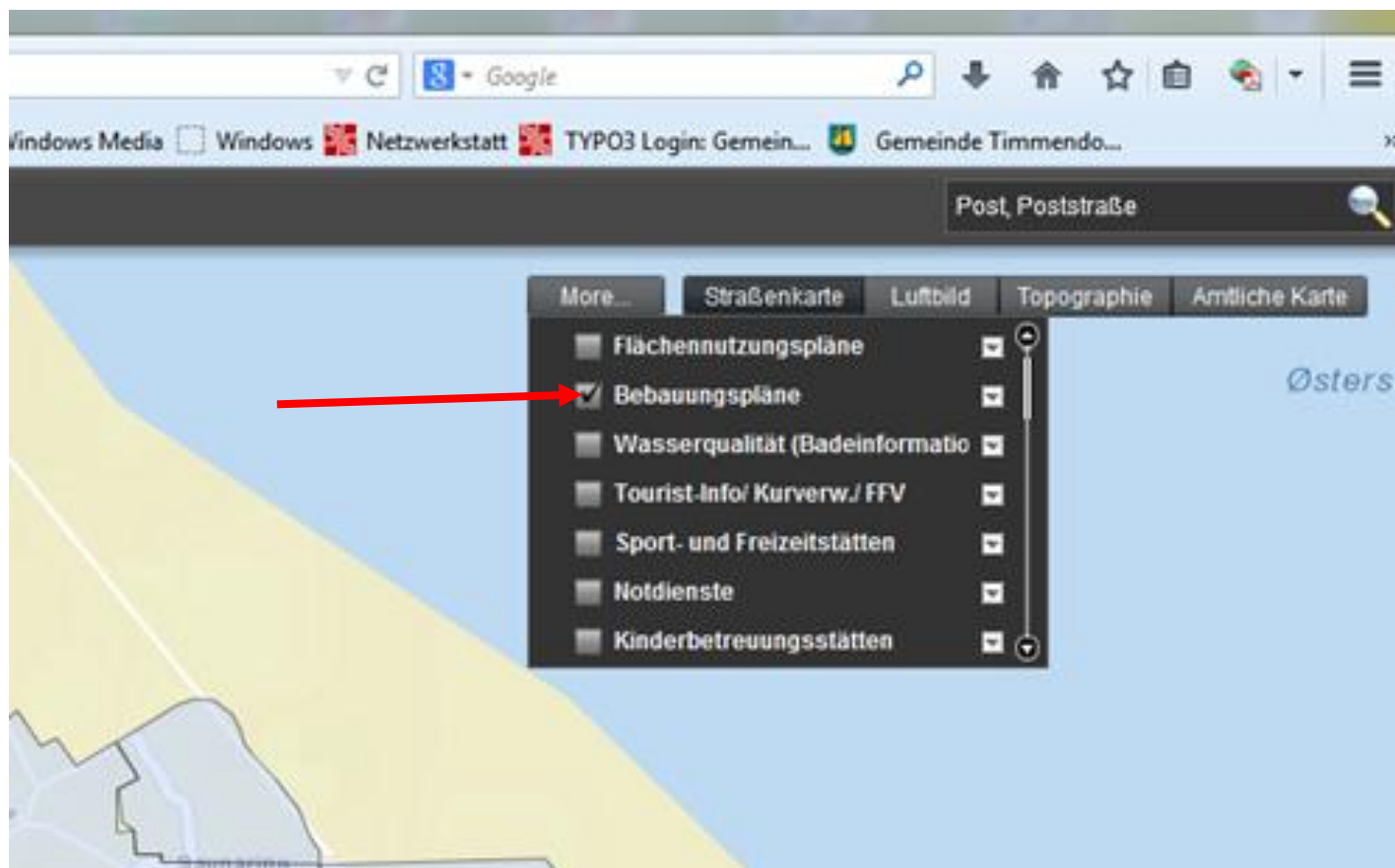
Nachdem Sie die Poststraße gefunden haben



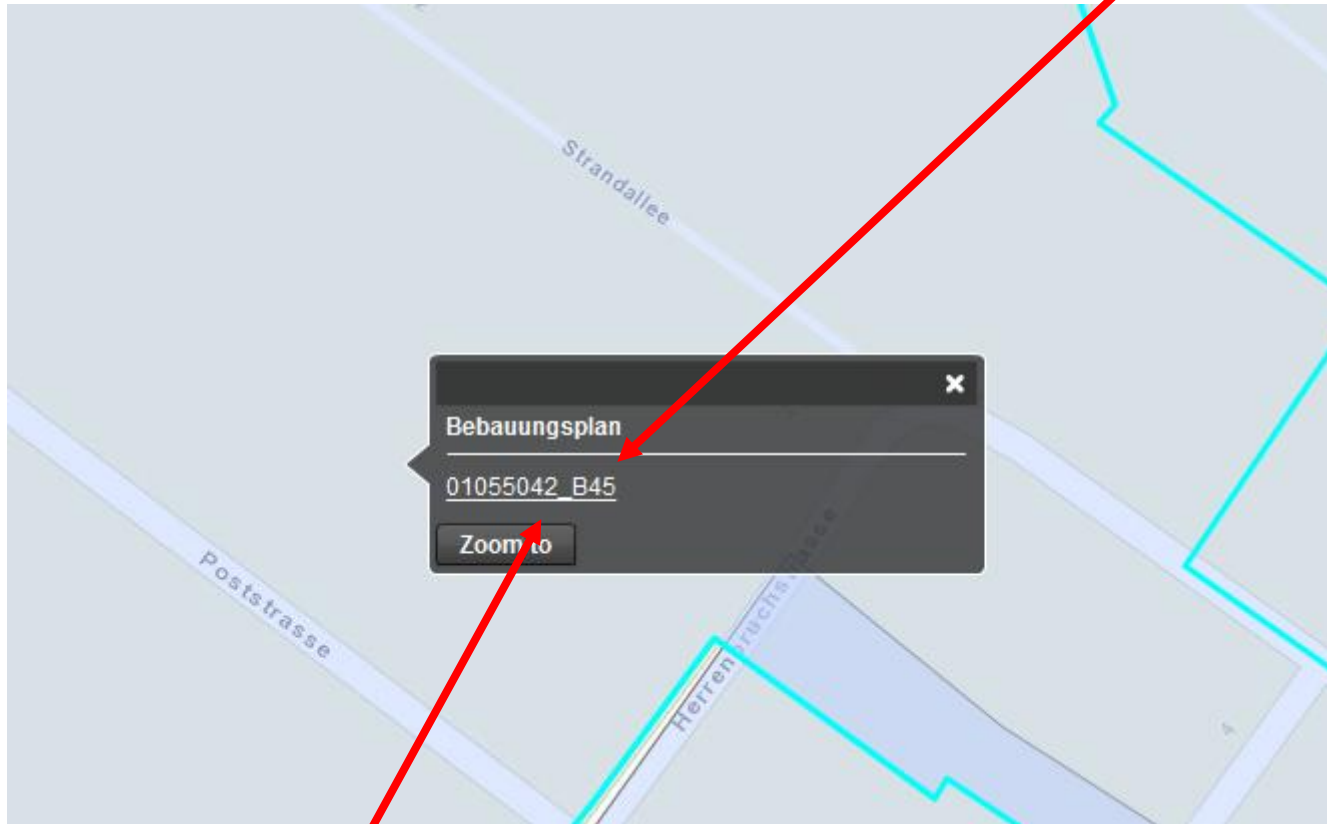
Klicken Sie auf den Button „More...“



Es öffnet sich ein Unterfenster. Haken Sie hier die Option Bebauungspläne an. Es werden die Bebauungspläne in der Karte angezeigt.









Klicken Sie in die Karte. Es wird Ihnen die Bezeichnung des Bebauungsplanes, hier z.B. B45 angezeigt.



Klicken Sie nun auf die Bezeichnung des B-Planes

und es erscheint eine Liste der zur Verfügung stehenden Pläne.



	Bebauungsplan 45
	Bebauungsplan 45
	Bebauungsplan 45 1.Änderung
	Bebauungsplan 45 1.Änderung
	Bebauungsplan 45 1.Änderung, Begründung
	Bebauungsplan 45 Begründung
Alle Informationen ohne Gewähr.	