
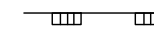








ZEICHENERKLÄRUNG

-  Geltungsbereich Bebauungsplan Nr. 65
-  Natura 2000-Gebiet 2030-303 „NSG Aalbeek-Niederung“

Bedeutung der Flächen für den Naturschutz

-  geschützte Biotope nach §30 BNatSchG /§21 LNatSchG
-  Flächen mit geringer Bedeutung
-  Flächen mit allgemeiner Bedeutung
-  Flächen mit besonderer Bedeutung
-  Gehölze
-  Einzelbaum

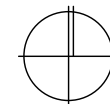
Plan 2

Projekt ... B-Plan Nr. 65 der Gemeinde Timmendorfer Strand, Abwasserwerk und Bauhof

Auftraggeber ... Gemeinde Timmendorfer Strand
Strandallee 42, 23669 Timmendorfer Strand

Planinhalt ... Bewertung der Lebensräume für Arten und Lebensgemeinschaften
M 1:2000

Datum ... 11. Januar 2019



Urte Schlie
Landschaftsarchitektin - MA Urban Design
Marienburger Str. 29
23669 Timmendorfer Strand

Schlie ... Landschaftsarchitektur

T 04503 - 707 94 07
F 04503 - 707 94 08
info@schlie-landschaftsarchitektur.de
www.schlie-landschaftsarchitektur.de